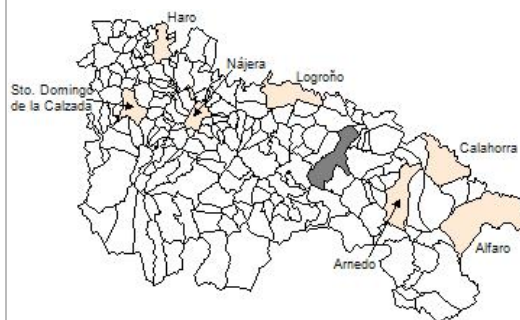


1. Datos Generales

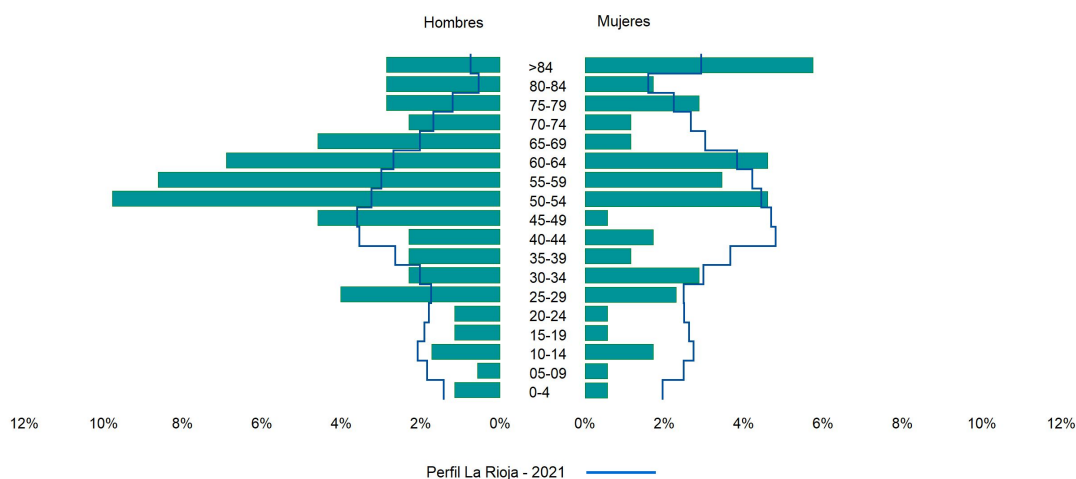
Código INE	26135
Municipio	Santa Engracia del Jubera
Partido judicial	Logroño
Zona de salud	Murillo de río Leza
Superficie municipal (Km2)	86,07
Altitud máx. del núcleo de población principal (m)	649
Distancia a la capital	27
Número de núcleos	14



2. Evolución Demográfica

Padrón	2015	2016	2017	2018	2019	2020	2021
Total	181	169	159	154	161	160	174
Hombres	112	106	104	99	106	103	108
Mujeres	69	63	55	55	55	57	66
Densidad	2,1	2,0	1,8	1,8	1,9	1,9	2,0
Extranjeros	3	1	1	4	4	4	4

Santa Engracia del Jubera - 2021




3. Índices y tasas de Población (1/1/2021)

	Santa Engracia del Jubera	La Rioja
Ratio de feminidad (Total Mujeres / Total Hombres) x 100	61,11	102,63
Índice de infancia (Pob. de 0 a 14 / Pob. Total) x 100	6,32	14,12
Índice de tendencia (Pob. de 0 a 4 / Pob. de 5 a 9) x 100	150,00	82,91
Índice de juventud (Pob. de 15 a 29 / Pob. total) x 100	9,77	14,53
Índice de longevidad (Pob. > 84 / Pob. > 64) x 100	30,61	19,20
Índice de vejez (Pob. >= 65 / Pob. Total) x 100	28,16	21,21
Tasa de dependencia ((Pob. < 16 + Pob. > 64) / Pob. de 16 a 64) x 100	52,63	57,14
Tasa de reemplazo (Pob. de 20 a 29 / Pob. de 55 a 64) x 100	34,15	68,21
Tasa de maternidad (Pob. de 0 a 4 / Mujeres de 15 a 49) x 100	17,65	18,94
Tasa de residentes extranjeros (Total extranjeros / Pob. Total) x 100	2,30	12,79

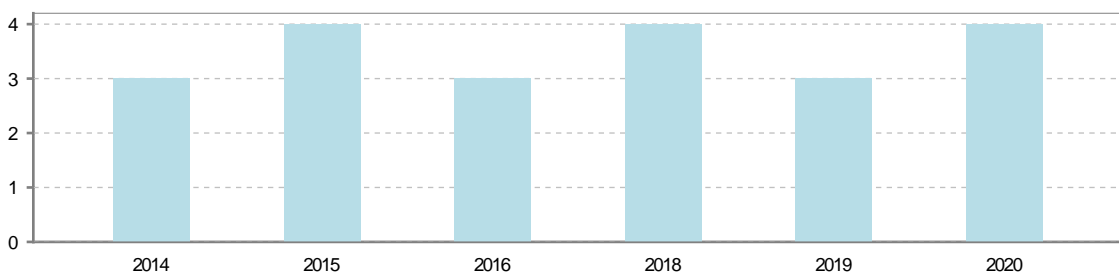
4. Movimiento Natural de la Población

	2015	2016	2017	2018	2019	2020
Nacimientos		1			1	
Defunciones	4	3		4	3	4
Matrimonios			1		1	
Crecimiento vegetativo	-4	-2		-4	-2	-4

Nacimientos

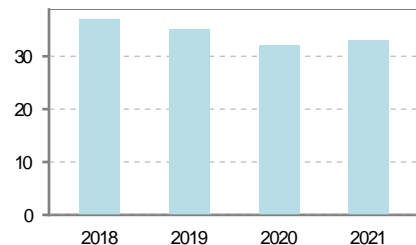


Defunciones

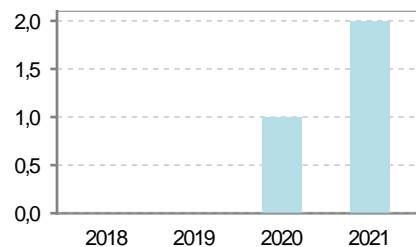


5. Mercado Laboral. (a 30 de junio)

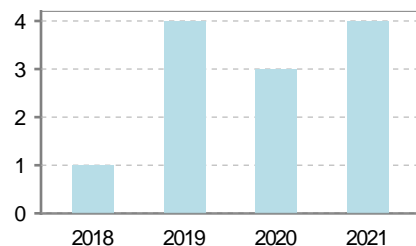
Afiliados	2018	2019	2020	2021
Total	37	35	32	33
R.General y otros	12	11	7	10
Autónomo no agrario	9	8	9	8
Autónomo agrario	16	16	16	15



Contratos	2018	2019	2020	2021
Total	15	3	2	3
Hombres	15	3	2	3
Mujeres				



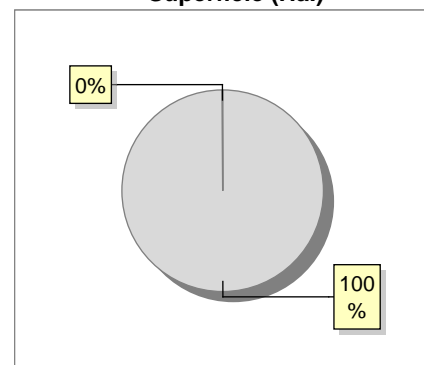
Paro registrado	2018	2019	2020	2021
Total	2	4	4	5
Hombres		2	1	2
Mujeres	2	2	3	3



6. Catastro (2021)

Titulares		Unidades Urbanas	
Urbano	451	Industrial	206
Rústico	1.770	Residencial	200
Urbano/Rústico	1.924	Terciario y comercial	15
		Equipamiento	9
Unidades Rústicas		Suelo vacante	137
Parcelas	9.454	Edificio Singular	0
Subparcelas	9.965		
Valor Catastral Rústico		Superficie Urbana	
Valor (Miles de Euros)	3.345,82	Superficie edificada	5,11
		Superficie sin edificar	0,81
Valor Catastral Urbano (Miles de Euros)			
Valor catastral del suelo			1.837,57
Valor catastral de la construcción			4.967,88

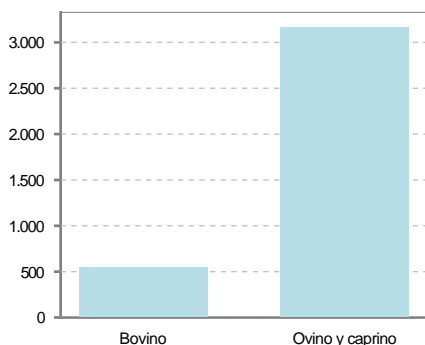
Superficie (Ha.)



● Superficie rústica (Ha.)
● Superficie urbana (Ha.)

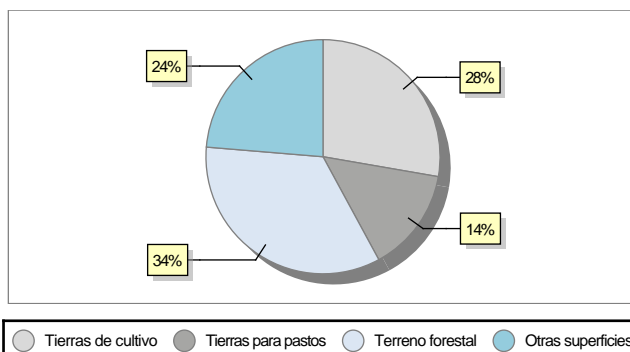
7. Ganadería (2020)

	Cabezas ganaderas	Unidades ganaderas
Aves		
Gallinas		
Pollos		
Bovinos	547	529,00
Terneros de cebo	45	27,00
Vacas de carne	502	502,00
Vacas de ordeño		
Conejas		
Conejas		
Ovinos y Caprinos	3.169	475,35
Cabras	60	9,00
Ovejas	3.109	466,35
Porcinos		
Cerdas		
Cerdos de cebo		



8. Distribución General del Terreno (2020)

	Total	Regadío	Secano
Total Municipal	8.606	152	8.454
Tierras de cultivo	2.386	142	2.244
Barbecho y otras tierras	553	10	543
Cultivos herbáceos	1.098	19	1.079
Cultivos leñosos	735	113	622
Tierras para pastos	1.236		1.236
Pastizales	1.236		1.236
Prados naturales			
Terreno forestal	2.946	10	2.936
Monte abierto	12		12
Monte leñoso	1.613		1.613
Monte maderable	1.321	10	1.311
Otras superficies	2.038		2.038
Erial a pastos	1.710		1.710
Espartizal			
Ríos y lagos	133		133
Superficie no agrícola	170		170
Terreno improductivo	25		25



9. Cultivos herbáceos -Ha. (2020)

	Secano	Regadío	Total
Total cultivos herbáceos	1.079	19	1.098
Cereales grano	908	3	911
Leguminosas grano	76		76
Patata		2	2
Cultivos industriales			
Flores y plantas			
Cultivos forrajeros	95	9	104
Hortalizas		5	5

10. Cultivos leñosos -Ha. (2020)

	Secano	Regadío	Total
Total cultivos leñosos	622	113	735
Cítricos			
Frutales	260	7	267
Viñedo	285	99	384
Olivar	77	7	84
Otros cultivos leñosos			
Viveros			

11. Entidades Financieras

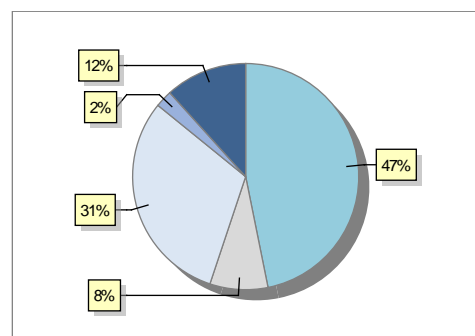
	2018	2019	2020
Entidades financieras de Depósito	1	1	0
Entidades Financieras de Crédito	0	0	0

12. Salud

	2018	2019	2020
Centros de salud	0	0	0
Consultorios	2	2	2
Farmacias	0	0	0
Botiquines	0	0	0

13. Parque de Vehículos

	2018	2019	2020	2021
Total vehículos	198	200	200	205
Automóviles	92	95	96	96
Motos	17	17	15	17
Furgonetas y Camiones	66	63	62	63
Autobuses	0	0	0	0
Tractores industriales	4	4	4	5
Otros vehículos	19	21	23	24



Automóviles Motos Furgonetas y Camiones
Tractores industriales Otros vehículos

14. Espacios Deportivos

	2020
Campos de tiro	0
Campos de golf	0
Campos de fútbol	0
Rocodromos	0
Pistas de petanca	0
Pistas de padel	0
Pistas de atletismo	0
Piscinas cubiertas	0
Pistas de squash	0
Pistas polideportivas	0
Pistas de tenis	0
Piscinas al aire libre	1
Pabellones polideportivos	0
Pabellones con fronton	0
Frontones	2

15. Turismo (2021)

	Establecimientos	Habitaciones	Plazas
Hoteles			
Casas rurales			
Restaurantes			
Hostales			
Pensiones			
Turismo activo			
Agencias de viajes			
Apartamentos			
Campings			
Albergues turísticos	1	5	18
Viviendas de uso turístico	1		
Empresas organizadoras de congresos y reuniones			

16. Conectividad: Banda ancha Fija

Entidad Municipal	Caudal de Bajada	Fibra optica de centralita	Fibra optica hasta el Hogar
Santa Engracia de ..	1 Mb	NO	NO

17. Conectividad: Banda ancha Movil

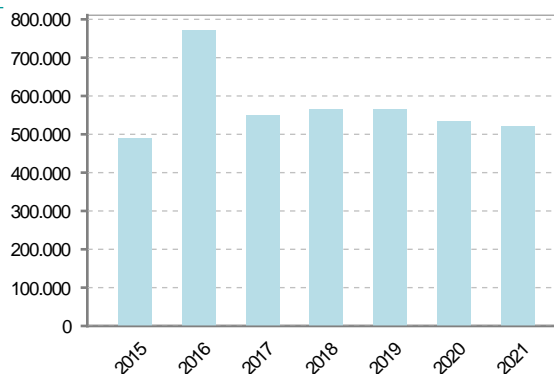
Entidad Municipal	Caudal de Bajada	UMTS
Santa Engracia de ..	6 Mb	SI

18. Presupuestos Municipales

Gastos por capitulos

Gastos de Personal	43.600
Gastos en Bienes Corrientes y Servicios	144.600
Gastos Financieros	1.000
Transferencias Corrientes	20.600
Inversiones Reales	310.500
Transferencias de Capital	0
Activos Financieros	0
Pasivos Financieros	0

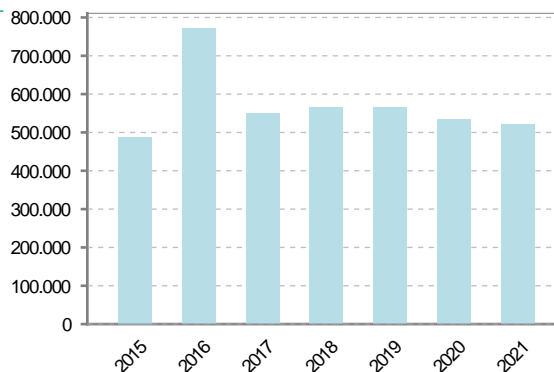
Gastos



Ingresos por capitulos

Impuestos Directos	70.300
Impuestos Indirectos	20.000
Tasas y Otros Ingresos	60.100
Transferencias Corrientes	63.300
Ingresos Patrimoniales	48.600
Enajenacion de Inversiones Reales	0
Transferencias de Capital	258.000
Activos Financieros	0
Pasivos Financieros	0

Ingresos



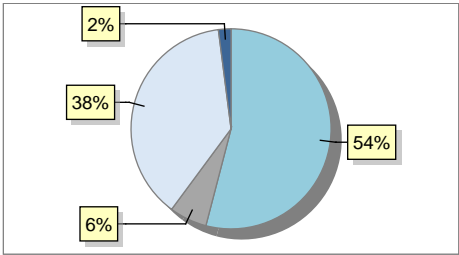
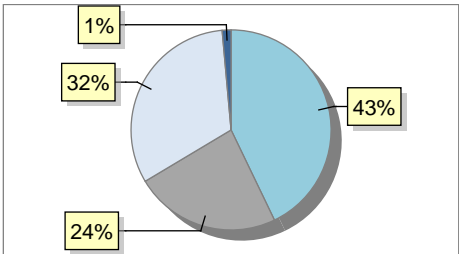
19. Educación - Curso 2021 / 2022 - Centros públicos

Educación Infantil 2º Ciclo, Primaria y Especial		ESO, Bachillerato y Ciclos Formativos	
Institución educativa		Institución educativa	
CRA	Sin centro rural agrupado	Centros	0
Colegios	0	Alumnado	
Alumnado		ESO	0
Alumnos	0	Bachillerato	0
		Ciclos Formativos	0
Alumnos			
<div>SIN DATOS</div>			

20. Educación - Curso 2021 / 2022 - Centros privados

Educación Infantil 2º Ciclo, Primaria y Especial		ESO, Bachillerato y Ciclos Formativos	
Institución educativa		Institución educativa	
Colegios	0	Centros	0
Alumnado		Alumnado	
Alumnos	0	ESO	0
		Bachillerato	0
		Ciclos Formativos	0
Alumnos			
<div>SIN DATOS</div>			

21. Elecciones

Alcalde	Óscar	Fernández	Fernández	Fecha de posesión	15-06-2019
Elecciones municipales 2019					
PP	80				
PSOE	9				
Otros	56				
Votos en blanco	3				
Elecciones autonómicas 2019					
PP	60				
PSOE	33				
Otros	45				
Votos en blanco	2				